

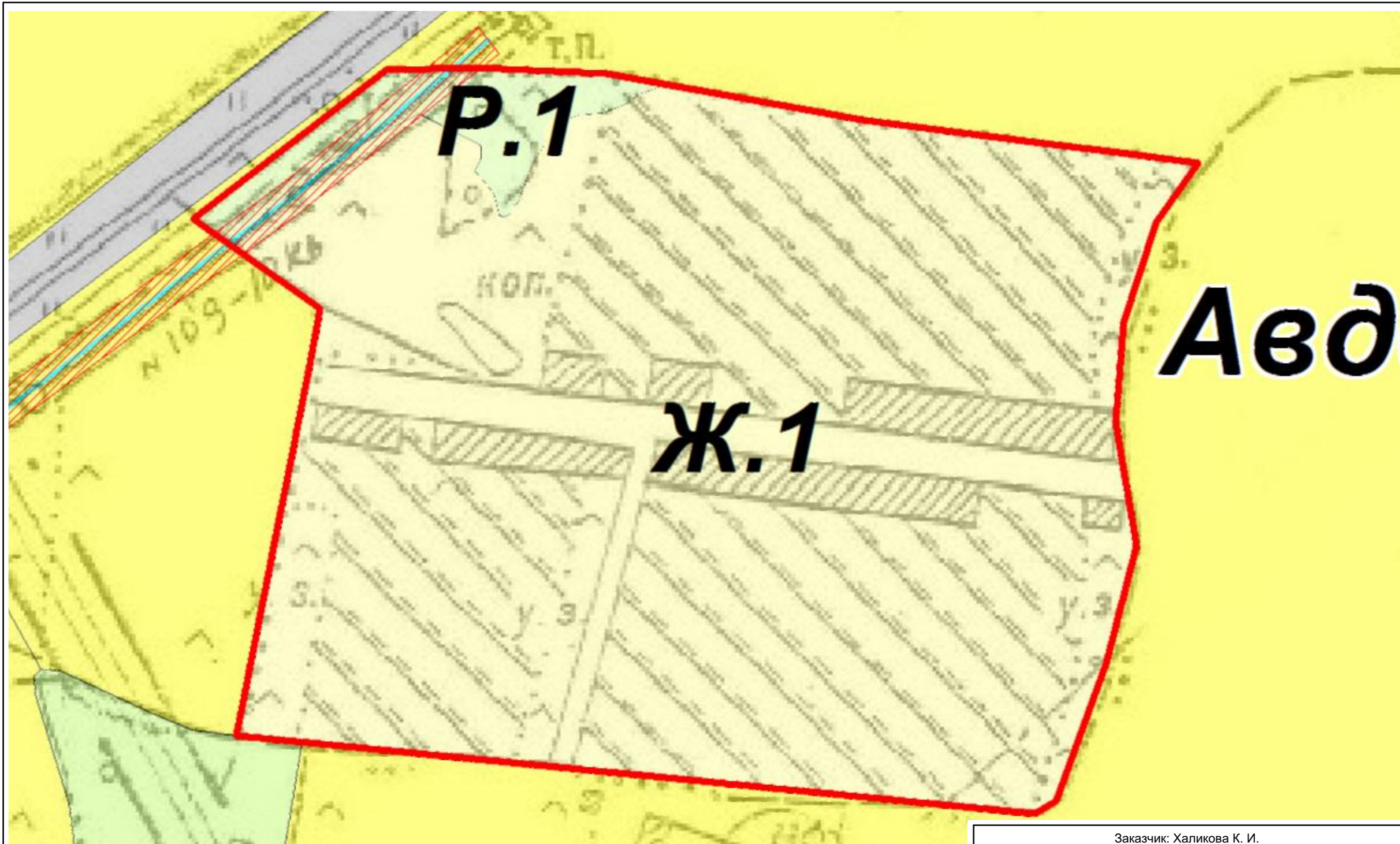
УСЛОВНЫЕ ОБОЗНАЧЕНИЯ

- устанавливаемые красные линии рассматриваемой территории
 - уточняемые границы населенного пункта (частично совмещаемая с границами кадастрового квартала 37:20:011807)
 - существующая граница кадастрового квартала 37:20:011807
 - граница рассматриваемой территории проекта планировки территории
 - существующие границы земельных участков входящих в красные линии рассматриваемой территории
 - кадастровый номер существующих земельных участков входящих в красные линии рассматриваемой территории
 - Н1 номер поворотной точки устанавливаемых красных линий
 - существующие здания и сооружения
 - существующие улицы, проезды, площадки
 - границы образуемых земельных участков (зоны планируемого размещения объектов капитального строительства)
 - границы внутриквартальных земель общего пользования
 - Земли общего пользования
 - Земли сельскохозяйственных угодий
- Территориальное зонирование**
- 1 Ж-1. Зона застройки индивидуальными жилыми домами
 - 2 Р-1. Зона природных территорий

Примечание :

1. Чертеж выполнен с использованием стереотопографического плана М 1:2000, на топографической съемке М 1:500 подготовленной ООО "Горизонт" в 2018г., с использованием материалов и документов кадастра недвижимости.
2. Координаты поворотных точек устанавливаемых красных линий, уточняемых границ населенного пункта д.Авдеево см. материалы проекта планировки территории.

Заказчик: Халикова К. И.						
Заказ - 44-п / 2018						
Проект планировки и проект межевания территории кадастрового квартала 37:20:011807, расположенного в д. Авдеево Шуйского муниципального района Ивановской области						
Изм.	Кол. уч.	Лист	№ Док.	Подпись	Дата	
					05.2018	
Архитектор	Гип	Петрунин			Основная часть (утверждаемая) проекта планировки территории	
Исполнил		Павловский				Стадия
Норм. контр.		Смирнов				Лист
					Листов	
Чертеж планировки территории с обозначением красных линий, схема функционального зонирования с границами зон планируемого размещения объектов капитального строительства М 1:2000					1	1
ООО "Мир проектов" г. Иваново						



УСЛОВНЫЕ ОБОЗНАЧЕНИЯ

- Ж-1. Зона застройки индивидуальными жилыми домами
- Р-1. Зона природных территорий

ПРИМЕЧАНИЕ:

1.Схема территориального зонирования выполнена на основе картографических материалов М 1:5000 "Правил землепользования и застройки Васильевского сельского поселения в части территории населенного пункта д. Авдеево".

Заказчик: Халикова К. И.

Заказ - 44-п / 2018

Проект планировки и проект межевания территории кадастрового квартала 37:20:011807, расположенного в д. Авдеево Шуйского муниципального района Ивановской области

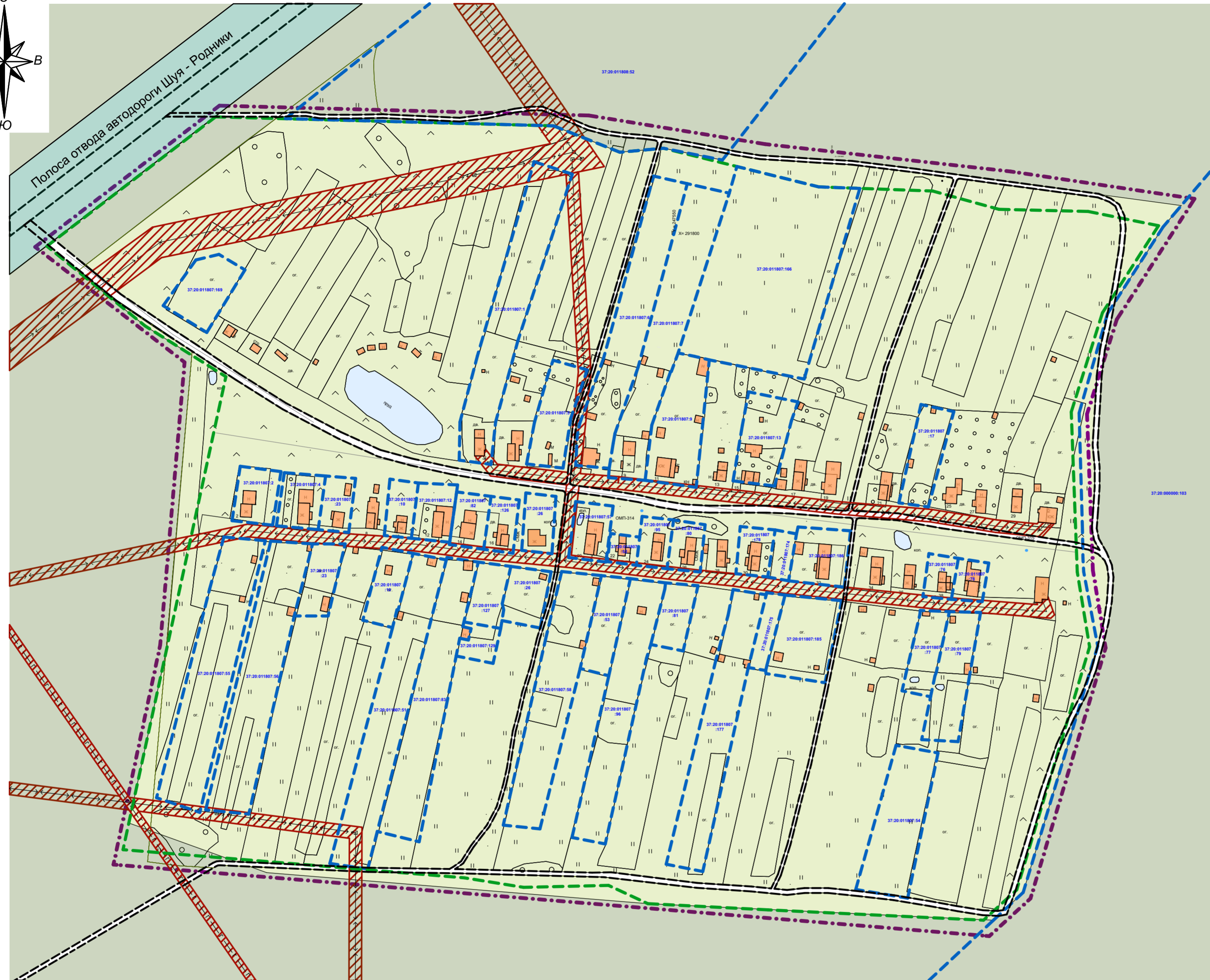
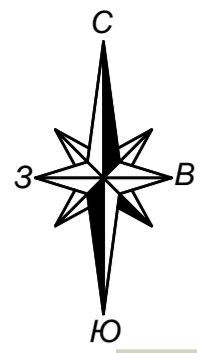
Изм.	Кол. уч.	Лист	№ Док.	Подпись	Дата

Материалы по обоснованию основной части проекта планировки территории

Стадия	Лист	Листов
ПП	1	1

Схема территориального зонирования М 1:5000

ООО
"Мир проектов"
г. Иваново



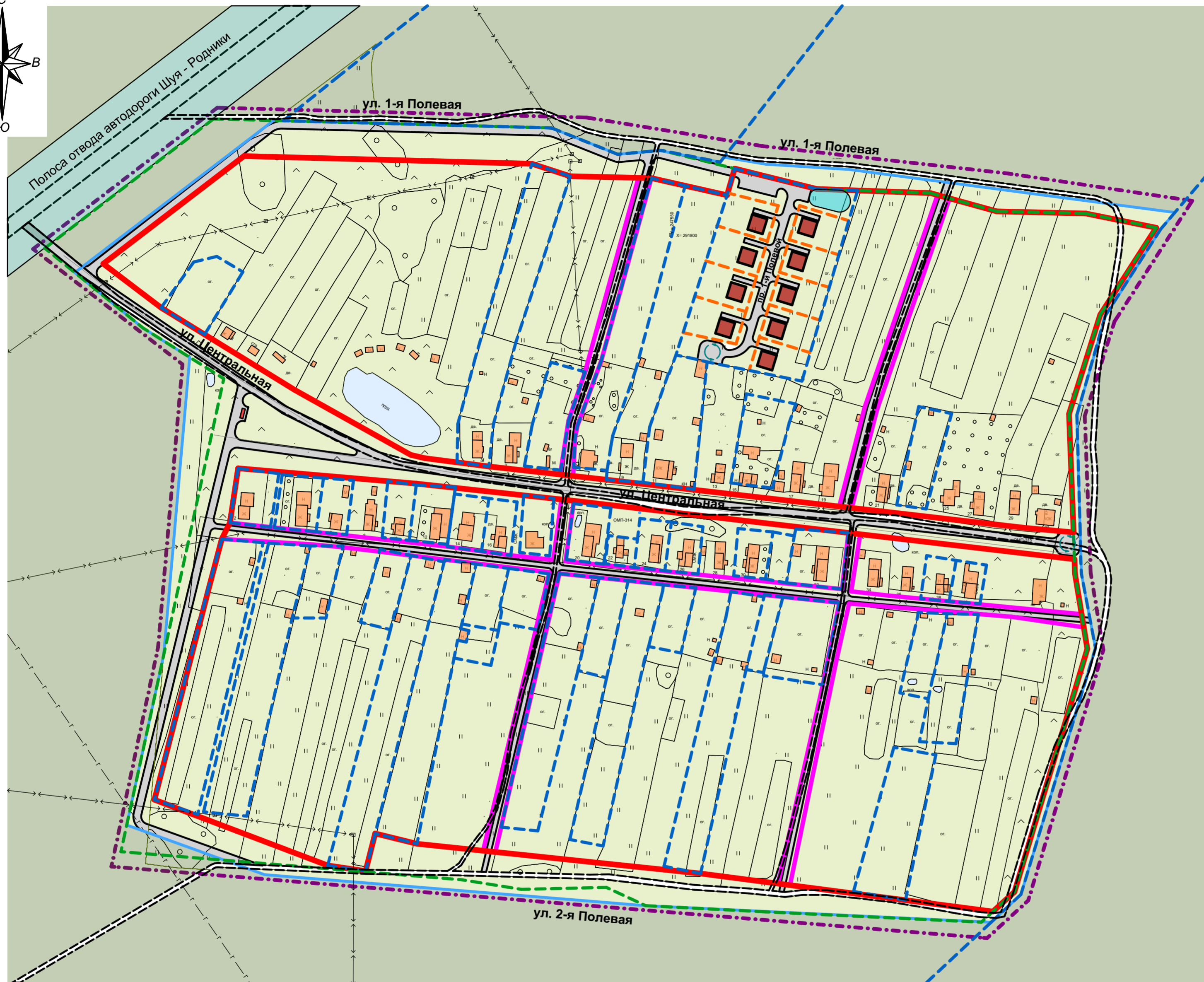
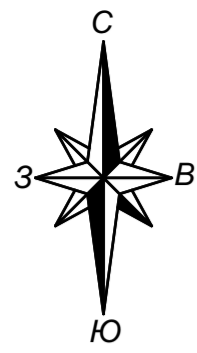
УСЛОВНЫЕ ОБОЗНАЧЕНИЯ

- граница проекта планировки территории
 - граница кадастрового квартала 37:20:011807
 - существующие границы земельных участков входящих в красные линии рассматриваемой территории
 - кадастровый номер существующих земельных участков входящих в границы рассматриваемой территории
 - существующие здания и сооружения
 - улицы, проезды, площадки
 - земли сельскохозяйственного назначения
- Зоны с особыми условиями использования территории:**
- охранная зона инженерных сооружений и сетей

Примечание :

1. Чертеж выполнен с использованием стереотопографического плана М 1:2000, на топографической съемке М 1:500 подготовленной ООО "Горизонт" в 2018г., с использованием материалов и документов кадастра недвижимости.

Заказчик: Халикова К. И.						
Заказ - 44-п / 2018						
Проект планировки и проект межевания территории кадастрового квартала 37:20:011807, расположенного в д. Авдеево Шуйского муниципального района Ивановской области						
Изм.	Кол. уч.	Лист	№ Док.	Подпись	Дата	Материалы по обоснованию основной части проекта планировки территории
					05.2018	
						Стадия Лист Листов ПП 2 1
Схема, отображающая местоположение существующих объектов кап. строительства, в т.ч. линейных объектов, объектов подлежащих сносу, объектов незавершенного строительства, а так же проходы к водным объектам общего пользования и их береговым полосам (Опорный план). Схема зон с особыми условиями использования территории. М 1:2000						ООО "Мир проектов" г. Иваново



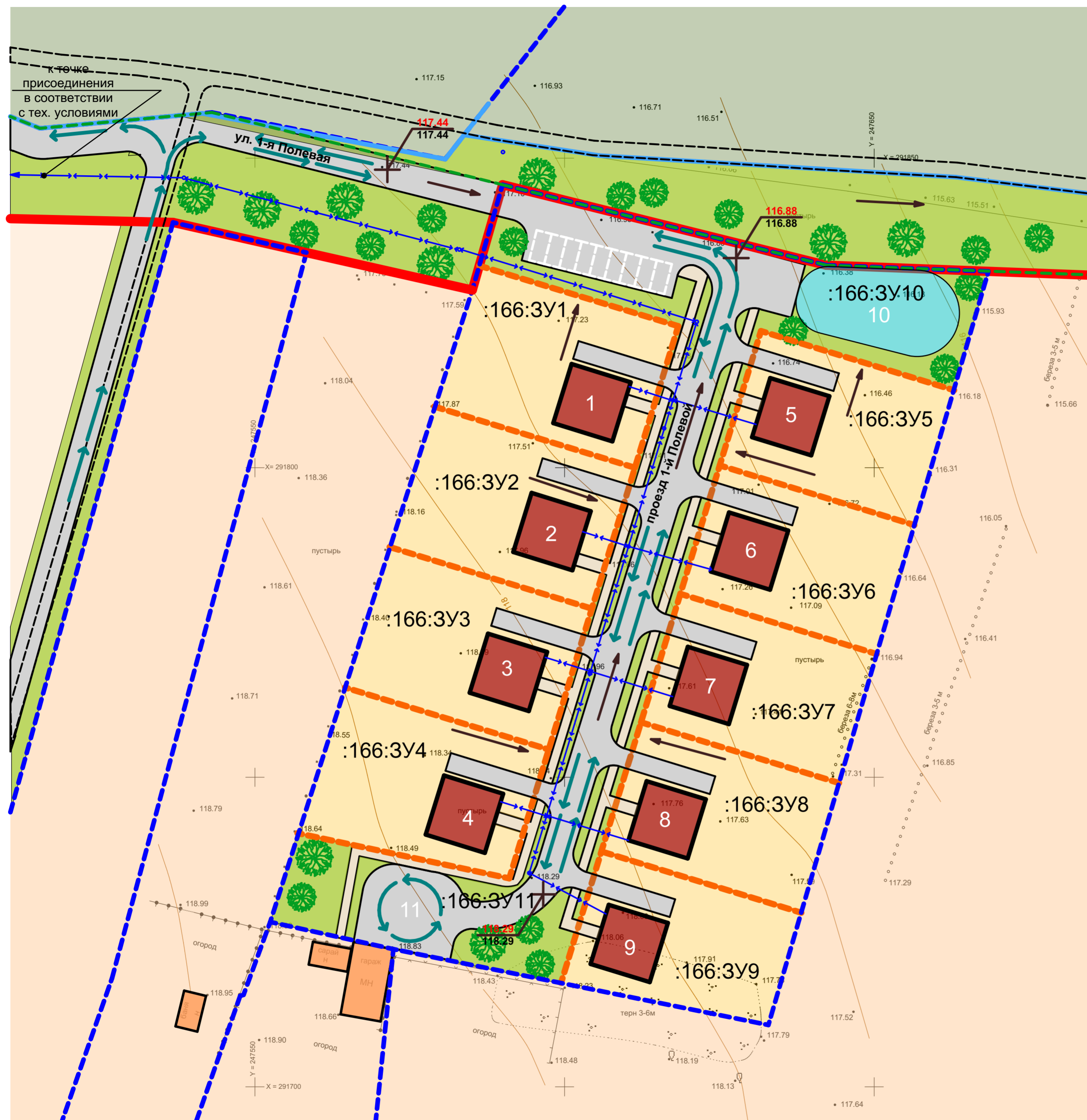
УСЛОВНЫЕ ОБОЗНАЧЕНИЯ

- устанавливаемые красные линии рассматриваемой территории
- уточняемые границы населенного пункта (частично совмещаемая с границами кадастрового квартала 37:20:011807)
- существующая граница кадастрового квартала 37:20:011807
- граница рассматриваемой территории проекта планировки территории
- существующие границы земельных участков
- границы образуемых земельных участков
- границы внутриквартальных земель общего пользования
- Земли сельскохозяйственных угодий
- существующие здания и сооружения
- существующие улицы, проезды, площадки
- существующие водоемы (пруды)
- проектируемые дороги, проезды, площадки (направления движения автотранспорта)
- проектируемые индивидуальные жилые дома
- проектируемый пруд (противопожарный)
- направление движения автотранспорта (разворотные площадки)
- предлагаемое место размещения контейнерных площадок

Примечание :

1. Чертеж выполнен с использованием стереотопографического плана М 1:2000, на топографической съемке М 1:500 подготовленной ООО "Горизонт" в 2018г., с использованием материалов и документов кадастра недвижимости.

Заказчик: Халикова К. И.							
Заказ - 44-п / 2018							
Проект планировки и проект межевания территории кадастрового квартала 37:20:011807, расположенного в д. Авдеево Шуйского муниципального района Ивановской области							
Изм.	Кол. уч.	Лист	№ Док.	Подпись	Дата		
					05. 2018	Материалы по обоснованию основной части проекта планировки территории	
							Стадия
							Лист
						Листов	
						ПП	
						3	
						1	
						ООО "Мир проектов" г. Иваново	
						Схема планировочной организации территории и схема организации улично-дорожной сети М 1:2000	



УСЛОВНЫЕ ОБОЗНАЧЕНИЯ

- устанавливаемые красные линии рассматриваемой территории
- уточняемые границы населенного пункта (частично совмещаемая с границами кадастрового квартала 37:20:011807)
- существующая граница кадастрового квартала 37:20:011807
- существующие границы земельных участков
- границы образуемых земельных участков
- Земли сельскохозяйственных угодий
- существующие здания и сооружения
- существующие улицы, проезды, площадки
- земельный участки для индивидуального жилищного строительства (сущ./проектир.)
- проектируемые дороги, проезды, площадки
- тротуары, дорожки с плиточным мощением
- проектируемые индивидуальные жилые дома
- проектируемый пруд (противопожарный)
- озеленение и благоустройство территории
- парковочные места
- направление движения автотранспорта (разворотные площадки)

Инженерные сети:

- воздушные линии электропередач 0,4 кв (предлагаемые)

Вертикальная планировка и инженерная подготовка:

- проектируемая отметка рельефа, м
- существующая отметка рельефа, м
- точка перелома профиля
- уклон рельефа (в сторону понижения)

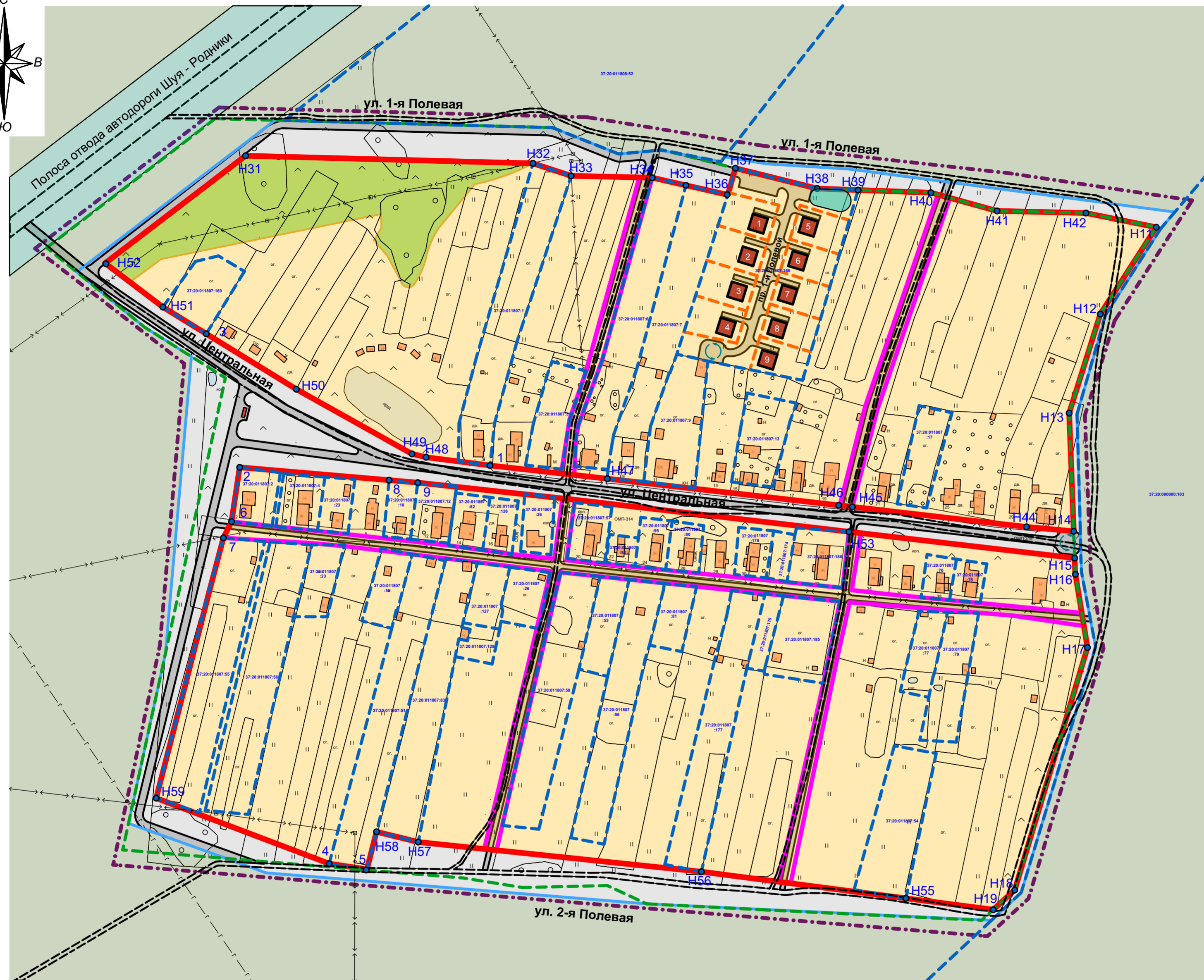
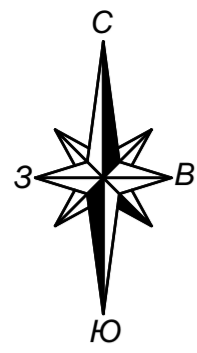
Экспликация объектов

- 1-9 - индивидуальные жилые дома
- 10 - пруд (противопожарный)
- 11 - разворотная площадка

Примечание :

1. Чертеж выполнен на топографической съемке М 1:500 подготовленной ООО "Горизонт" в 2018г., с использованием материалов и документов кадастра недвижимости.

Заказчик: Халикова К. И.						
Заказ - 44-п / 2018						
Проект планировки и проект межевания территории кадастрового квартала 37:20:011807, расположенного в д. Авдеево Шуйского муниципального района Ивановской области						
Изм.	Кол. уч.	Лист	№ Док.	Подпись	Дата	Материалы по обоснованию основной части проекта планировки территории Схема планировочной организации части территории. Схема размещения инженерных коммуникаций со схемой вертикальной планировки и инженерной подготовки части территории М 1:500
	ГИП	Петрунин			05.2018	
	Архитектор	Павловский				
	Исполнил	Павловский				
	Норм.контр.	Смирнов				
				ООО "Мир проектов" г. Иваново		



УСЛОВНЫЕ ОБОЗНАЧЕНИЯ

- устанавливаемые красные линии рассматриваемой территории
- уточняемые границы населенного пункта (частично совмещаемая с границами кадастрового квартала 37:20:011807)
- существующая граница кадастрового квартала 37:20:011807
- граница рассматриваемой территории проекта планировки территории
- существующие границы земельных участков входящих в красные линии рассматриваемой территории
- кадастровый номер существующих земельных участков входящих в красные линии рассматриваемой территории
- Н1 ● номер поворотной точки устанавливаемых красных линий
- существующие здания и сооружения
- существующие улицы, проезды, площадки
- границы образуемых земельных участков
- границы внутриквартальных земель общего пользования
- земли общего пользования
- земли сельскохозяйственных угодий
- зона застройки индивидуальными жилыми домами
- зона природных территорий
- 1 - 10 проектируемые индивидуальные жилые дома

Примечание :

1. Чертеж выполнен с использованием стереотопографического плана М 1:2000, на топографической съемке М 1:500 подготовленной ООО "Горизонт" в 2018г., с использованием материалов и документов кадастра недвижимости.
2. Координаты поворотных точек устанавливаемых красных линий, уточняемых границ населенного пункта д.Авдеево, границ образуемых земельных участков см. материалы проекта межевания территории.

Заказчик: Халикова К. И.					
Заказ - 44-п / 2018					
Проект планировки и проект межевания территории кадастрового квартала 37:20:011807, расположенного в д. Авдеево Шуйского муниципального района Ивановской области					
Изм.	Кол. уч.	Лист	№ Док.	Подпись	Дата
					05. 2018
ГИП Архитектор Исполнил Норм.контр.				Петрунин Павловский Павловский Смирнов	
Проект межевания территории				Стадия ПМ	Лист 1
Чертеж межевания М 1:2000				Листов 1	
ООО "Мир проектов" г. Иваново					