

ПРОТОКОЛ
результатов приема заявлений о намерении участвовать в аукционе
на право заключения договора аренды земельного участка

г. Шуя

30.08.2021 г.

В соответствии со ст. 39.18 Земельного Кодекса РФ, постановлением Администрации Шуйского муниципального района от 22.07.2021 № 465-п «О размещении информации о возможном предоставлении в аренду земельных участков и приеме заявлений о намерении участвовать в аукционе на право заключения договоров аренды земельных участков» опубликовано в порядке, установленном для официального опубликования (обнародования) муниципальных правовых актов Уставом Китовского сельского поселения Шуйского муниципального района Ивановской области, размещено на сайте Администрации Шуйского муниципального района www.adm-shr.ru, на официальном сайте Российской Федерации www.torgi.gov.ru извещение о возможном предоставлении в аренду и приеме заявлений о намерении участвовать в аукционе на право заключения договоров аренды сроком на 5 лет следующих земельных участков:

- кадастровый номер 37:20:000000:418, площадь 6565371 кв.м., категория земель «Земли сельскохозяйственного назначения», разрешенное использование – для сельскохозяйственного использования, расположен по адресу: Ивановская область, Шуйский район, в 2450 м юго-восточнее д. Петрилово (в пределах земельного участка располагается объект недвижимости с кадастровым номером 37:20:000000:788);

- кадастровый номер 37:20:000000:419, площадь 2329746 кв.м., категория земель «Земли сельскохозяйственного назначения», разрешенное использование – для сельскохозяйственного использования, расположен по адресу: Ивановская область, Шуйский район, севернее д. Слободка (в пределах земельного участка располагается объект недвижимости с кадастровым номером 37:20:000000:788);

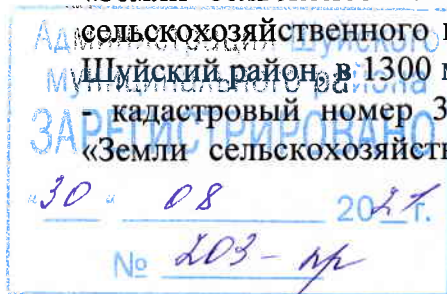
- кадастровый номер 37:20:000000:422, площадь 1366351 кв.м., категория земель «Земли сельскохозяйственного назначения», разрешенное использование – для сельскохозяйственного использования, расположен по адресу: Ивановская область, Шуйский район, в 1400 м юго-западнее с. Китово (в пределах земельного участка располагается объект недвижимости с кадастровым номером 37:20:000000:788);

- кадастровый номер 37:20:040601:11, площадь 558293 кв.м., категория земель «Земли сельскохозяйственного назначения», разрешенное использование – для сельскохозяйственного производства, расположен по адресу: Ивановская область, Шуйский район, в 660 м северо-восточнее д. Горяново;

- кадастровый номер 37:20:040601:12, площадь 406159 кв.м., категория земель «Земли сельскохозяйственного назначения», разрешенное использование – для сельскохозяйственного использования, расположен по адресу: Ивановская область, Шуйский район, западнее д. Горяново;

- кадастровый номер 37:20:040506:19, площадь 346791 кв.м., категория земель «Земли сельскохозяйственного назначения», разрешенное использование – для сельскохозяйственного производства, расположен по адресу: Ивановская область, Шуйский район, в 1300 м южнее д. Петрилово;

- кадастровый номер 37:20:040512:20, площадь 332925 кв.м., категория земель «Земли сельскохозяйственного назначения», разрешенное использование – для



сельскохозяйственного использования, расположен по адресу: Ивановская область, Шуйский район, в 2620 м северо-западнее с. Китово(в пределах земельного участка располагается объект недвижимости с кадастровым номером 37:20:000000:788);
- кадастровый номер 37:20:040420:334, площадь 135822 кв.м., категория земель «Земли сельскохозяйственного назначения», разрешенное использование – для сельскохозяйственного использования, расположен по адресу: Ивановская область, Шуйский район, в 680 м южнее с. Китово.

Комиссия в составе:

Председатель комиссии:

НИКОЛАЕНКО В.В. – заместитель главы администрации;

Заместитель председателя комиссии:

КАЗАРИН С.П. – начальник отдела муниципального хозяйства и градостроительной деятельности администрации Шуйского муниципального района;

Секретарь комиссии:

ШТЫРОВА О.А. – главный специалист по муниципальному хозяйству и развитию инфраструктуры отдела муниципального хозяйства и градостроительной деятельности администрации Шуйского муниципального района;

Члены комиссии:

ШОРИНА А.Е. - начальник отдела по управлению имуществом и муниципальным заказам администрации Шуйского муниципального района;

ТЮРИН Е.В. – начальник комитета правового обеспечения администрации Шуйского муниципального района **установила следующее:**

До установленного в извещении срока окончания приема заявок 15-45 часов «27 августа дополнительно заявлений не подано.

На данные земельные участки первоначально поданы заявления ООО «ПродМит» (заявления от 14.07.2021)

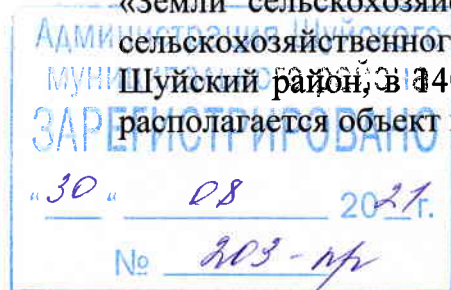
Комиссия приняла единогласное решение:

1. Рекомендовать администрации Шуйского муниципального района предварительно согласовать предоставление в аренду сроком на 5 лет следующих земельных участков:

- кадастровый номер 37:20:000000:418, площадь 6565371 кв.м., категория земель «Земли сельскохозяйственного назначения», разрешенное использование – для сельскохозяйственного использования, расположен по адресу: Ивановская область, Шуйский район, в 2450 м юго-восточнее д. Петрилово (в пределах земельного участка располагается объект недвижимости с кадастровым номером 37:20:000000:788);


- кадастровый номер 37:20:000000:419, площадь 2329746 кв.м., категория земель «Земли сельскохозяйственного назначения», разрешенное использование – для сельскохозяйственного использования, расположен по адресу: Ивановская область, Шуйский район, севернее д. Слободка(в пределах земельного участка располагается объект недвижимости с кадастровым номером 37:20:000000:788);

- кадастровый номер 37:20:000000:422, площадь 1366351 кв.м., категория земель «Земли сельскохозяйственного назначения», разрешенное использование – для сельскохозяйственного использования, расположен по адресу: Ивановская область, Шуйский район, в 1400 м юго-западнее с.Китово (в пределах земельного участка располагается объект недвижимости с кадастровым номером 37:20:000000:788);




- кадастровый номер 37:20:040601:11, площадь 558293 кв.м., категория земель «Земли сельскохозяйственного назначения», разрешенное использование – для сельскохозяйственного производства, расположен по адресу: Ивановская область, Шуйский район, в 660 м северо-восточнее д.Горяново;
- кадастровый номер 37:20:040601:12, площадь 406159 кв.м., категория земель «Земли сельскохозяйственного назначения», разрешенное использование – для сельскохозяйственного использования, расположен по адресу: Ивановская область, Шуйский район, западнее д.Горяново;
- кадастровый номер 37:20:040506:19, площадь 346791 кв.м., категория земель «Земли сельскохозяйственного назначения», разрешенное использование – для сельскохозяйственного производства, расположен по адресу: Ивановская область, Шуйский район, в 1300 м южнее д.Петрилово;
- кадастровый номер 37:20:040512:20, площадь 332925 кв.м., категория земель «Земли сельскохозяйственного назначения», разрешенное использование – для сельскохозяйственного использования, расположен по адресу: Ивановская область, Шуйский район, в 2620 м северо-западнее с.Китово(в пределах земельного участка располагается объект недвижимости с кадастровым номером 37:20:000000:788);
- кадастровый номер 37:20:040420:334, площадь 135822 кв.м., категория земель «Земли сельскохозяйственного назначения», разрешенное использование – для сельскохозяйственного использования, расположен по адресу: Ивановская область, Шуйский район, в 680 м южнее с.Китово.

Председатель комиссии:


 (Подпись)

В.В. Николаенко

Заместитель председателя комиссии:


 (Подпись)

С.П. Казарин

Секретарь комиссии:


 (Подпись)

О.А. Штырова

Члены комиссии:


 (Подпись)

А.Е. Шорина


 (Подпись)

Е.В. Тюрин

